

OSREDNJA ŠTAJERSKA

Maribor, Pohorje, Slovenske gorice in Dravsko polje

Osrednja Štajerska se bohota z bujnimi zelenimi gozdovi, sončnimi vinorodnimi griči, bogato dediščino ter izjemno vinsko tradicijo, katere simbol je najstarejša trta na svetu, ki raste v Mariboru, središču regije. Številne poti so privlačne v vseh letnih časih, doživetja na njih pa poleg kulinarčnih izkušenj dopolnjujejo naravne in kulturne znamenitosti, ki zagotavljajo nepozabna pohodniška doživetja. Podajte se na pot skozi tišino pohorskega pragozda, med slapove in šotna barja, kjer morebiti srečate velikega nočnega pavlinčka, največjega metulja Evrope, na Boču občudujte prekrasne cvetove izjemno redke velikonočnice ali se podajte na slikovite vinske ceste posute s turističnimi kmetijami; tukaj boste morda naleteli na Ovtarja, varuha Slovenskih goric, zagotovo pa na gostoljubne Štajerce! Vse to združite z izjemnim utripom Evropske prestolnice kulture 2012 in neskončno kulturno ponudbo Maribora in partnerskih mest!



Na mariborskem Pohorju



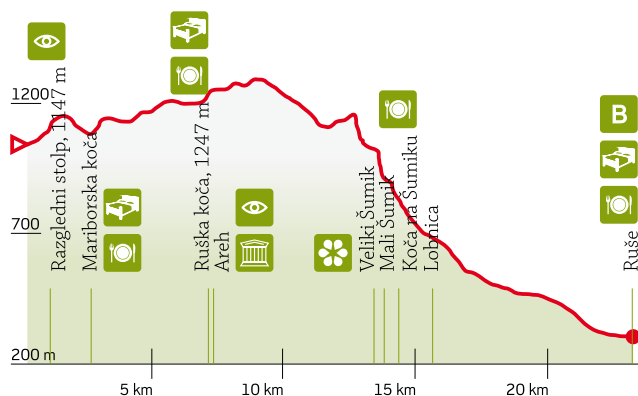
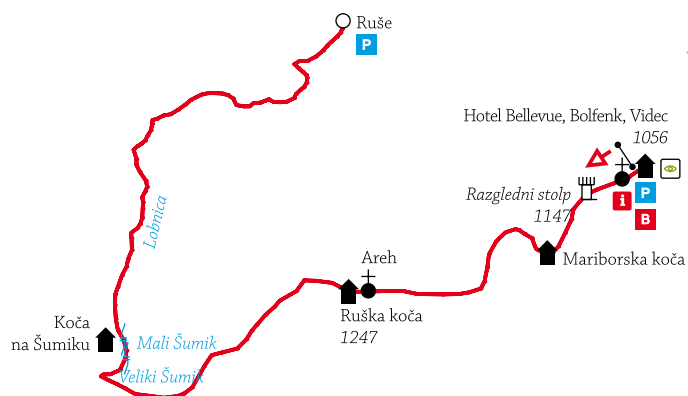
Sv. Urban

24

PO POHORSKI POTI

Z Bolfenka čez Areh in Žigartov vrh, skozi pragozd Šumik in ob Lobnici v Ruše

Mimo cerkve sv. Bolfenka na Pohorju se podamo do razglednika, od koder nam pogled seže daleč po Dravski dolini in prek vinorodnih gričev vse do Avstrije. Nadaljujemo skozi dišeče smrekove gozdove čez Areh in Žigartov vrh do Bajgota, kjer se stekajo tri pohorske rečice in križa več gozdnih cest. Tu zajamemo sapo ter se med kratkim in divjim prehodom mimo Velikega Šumika, največjega pohorskega slapu, podamo ob Lobnici navzdol v Ruše.



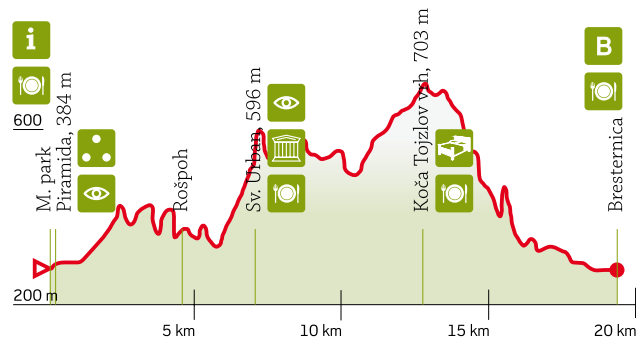
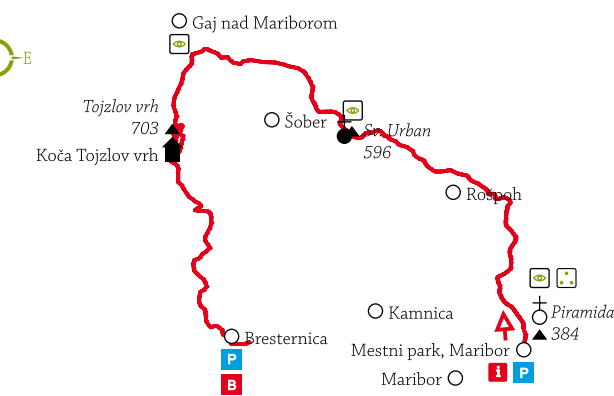
Čas hoje	8 do 9 ur
Dolžina	24 km
Zahtevnost	lahka, med Velikim in Malim Šumikom zahtevna
Skupni vzpon	350 m
Izhodišče	Cerkev sv. Bolfenka, kamor se pripeljemo z vzpenjačo ali se vzpnemo peš iz Maribora.
GPS koordinate	46.4030N 14.5148E
Zemljevidi	planinska karta Pohorje (1 : 50.000), izletniška karta Pohorje (1 : 50.000), izletniška karta Maribor in okolica (1 : 50.000)
Prireditve	Pohod na Pohorje: POMLADNI NA NOGE! (6. 5. 2011)

25

KOZJAŠKA POT

Po vinorodnih gričih na Urban, Gaj in Tojzlov vrh

To je pot osupljivih doživetij, saj se po njej iz mariborskega mestnega parka po razgibani pokrajini med vinorodnimi griči in gozdovi sprehodimo do razgledišč na vzhodnih obronkih Kozjaka. Vsekakor postojimo na vrhu s cerkvijo sv. Urbana in nadaljujemo skozi gozdnato pokrajino z osamljenimi kmetijami do doma pod Tojzlovim vrhom, 703m. Na poti nam turistične kmetije in vinogradniki s pristno gostoljubnostjo radodarno odprejo vrata v svet domačih kulinarčnih užitkov.



Čas hoje	6 do 7 ur
Dolžina	20 km
Zahtevnost	lahka
Skupni vzpon	500 m
Izhodišče	Mestni park v Mariboru
GPS koordinate	46.4030N 14.5148E
Zemljevidi	planinska karta Pohorje (1 : 50.000), izletniška karta Pohorje (1 : 50.000), izletniška karta Maribor in okolica (1 : 50.000)
Prireditvi	Pohod na Urban: ZIMSKI NA NOGE! (5. 2. 2012); Pohod na Urban: JESENSKI NA NOGE! (7. 10. 2012)

26

BISTRIŠKI VINTGAR

Slikovita soteska potoka Bistrica



Pot pričnemo v Zgornji Bistrici pri vodarni in nadaljujemo ob potoku Bistrica, ki kristalno čist šumi in buči čez prepreke. Mimo rimskega kamnoloma in slapa Šum ter opustelih mlinov in žag prispemo do Močnika, kjer se pot po vintgarju zaključi. Od tod lahko nadaljujemo in sledimo markaciji po gozdu vse do Treh kraljev (še 1,5 h) ali se vrnemo nazaj po isti poti. Vrnemo se lahko tudi skozi vasico Urh, mimo antične naselbine Ančnikovo gradišče v Jurišni vasi ter nato proti Velikemu Tinju in Visolam, od koder nas pot vodi proti Slovenski Bistrici.



Čas hoje	2,5 ure (do Močnika)
Dolžina	6 km
Zahtevnost	lahka označena pot (na nekaterih mestih je pot v zimskem času in obilnejšem dežju težje dostopna in nevarna)
Skupni vzpon	600 m
Izhodišče	vodno zajetje v Zg. Bistrici (mimo tovarne Impol)
GPS koordinate	46.2437N 15.3200E
Zemljevidi	planinska karta Pohorje (1 : 50.000), izletniška karta Pohorje (1 : 50.000), izletniška karta Maribor in okolica (1 : 50.000), Bistriški vintgar, kraljestvo vode in povodnega moža Vodovnika

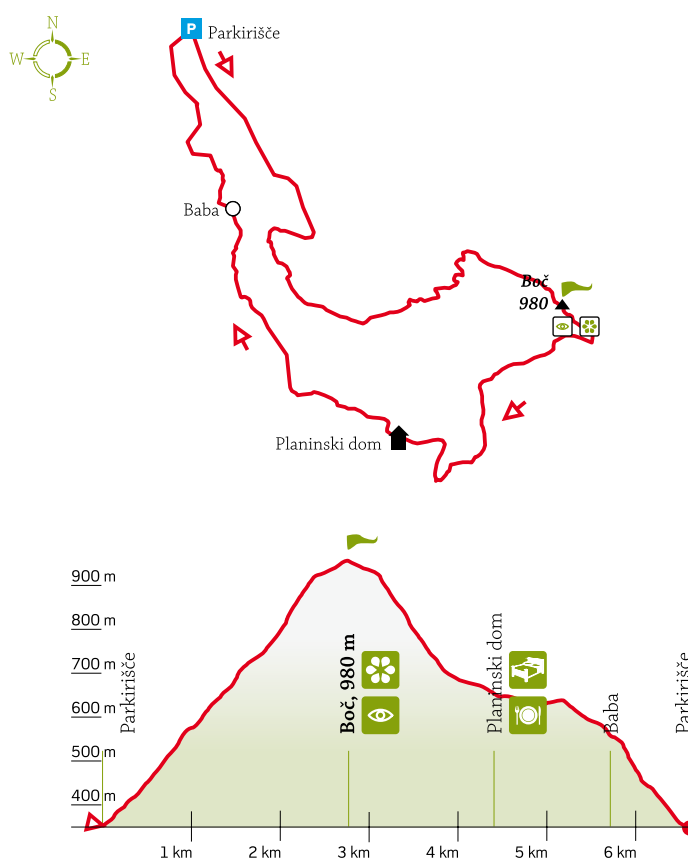
27

POT NA BOČ

Štajerski Triglav



Na izhodišču poti nas kazipot opozori na Detičkovo pot, imenovano tudi gozdna učna pot št. 1, po kateri se bomo vzpeli, in na pot čez Babo, ki bo naša pot sestopa. Sicer pa je Štajerski Triglav, kot pravijo Boču domačini, najbolj znan vrh južnega izrastka Karavank preden le te preidejo prek Donačke gore in Maclja v Panonsko nižino. Boč ima dva približno enako visoka vrhova, ki sta med seboj oddaljena le pet minut hoje. Na enem so oddajniki, na drugem, za obiskovalce dostopnem vrhu, pa 20 m visok razgledni stolp, s katerega se nam odpre lep razgled po večjem delu vzhodne Slovenije. Območje celotnega Boča je zelo poraščeno in je zavarovano kot krajinski park. V bližini planinskega doma je rastišče zelo redke, zaščitene velikonočnice (*Pulsatille grandis*).



Čas hoje	3,5 ure
Dolžina	10 km
Zahtevnost	lahka označena pot
Skupni vzpon	699 m
Izhodišče	Zgornje Poljčane, parkirišče na začetku gozda ob vzhodni Boča
GPS koordinate	46.2986N 15.5822E
Zemljevid	planinska karta Posavsko hribovje Boč-Bohor (1 : 50.000)
Dodatne informacije	vodnik Po kraljestvu gozdnatega Boča, Vodnik Po gorah severovzhodne Slovenije

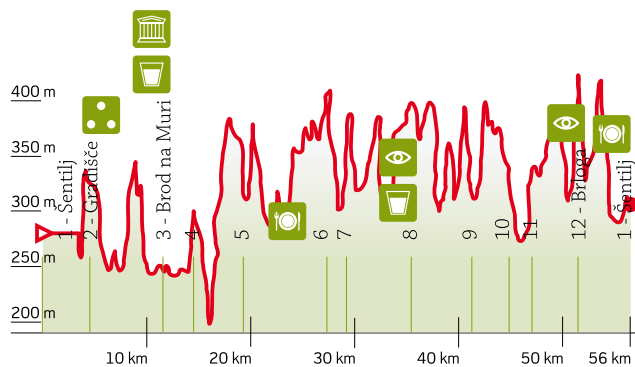
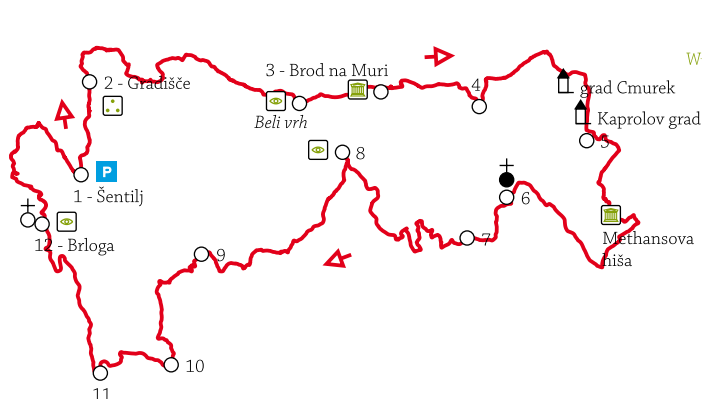
28

ŠENTILJSKA POT

Čez griče, med vinogradi, čez travnike, polja, skozi gozdove, ob reki Muri, in skozi naselja šentiljske občine



Na tej planinski poti boste uživali v naravi in občudovali številne kulturne in etnološke znamenitosti občine Šentilj. Tako si boste lahko ogledali gradove, cerkve, kapelice, vodnjake, etnološke zbirke, popeljali se boste lahko z edinstvenim brodom čez reko Muro ter uživali v enih najlepših vasi v Sloveniji v Zgornji Velki. Pot vas bo popeljala tudi mimo ostankov keltske naselbine, saj del poti poteka tudi po trasi turistične - tematske poti: »Keltska pot«. Tudi žejni in lačni ne boste ostali, saj je na poti raznovrstna ponudba kmetij, ki je povezana s turistično - tematsko potjo: »Jesenska pot«, in z blagovno znamko občine Šentilj: »Dobrote iz občine Šentilj«.



Čas hoje	17,5 ure
Dolžina	56 km
Zahtevnost	lahka
Skupni vzpon	1700 m
Izhodišče	Šentilj
GPS koordinate	46.4089N 15.3898E
Dodatne informacije	dnevnik Šentiljske poti s kartonom za zbiranje žigov (1-12)

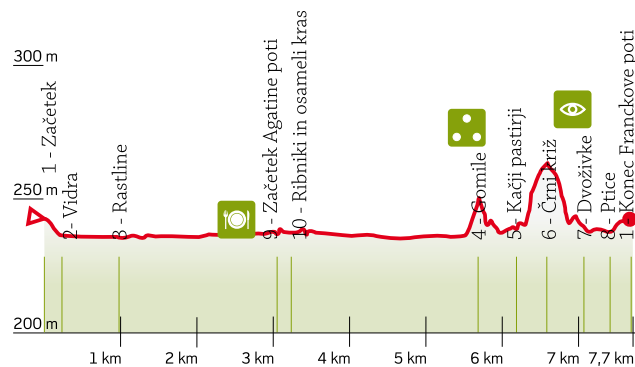
29

AGATINA IN FRANCKOVA POT

Učno - sprehajalni poti od gradu Hrastovec do Črnega križa in okoli jezera Komarnik



Franckova pot je poimenovana po Francu Brezniku, ljubitelju Slovenskih goric in narave. Je pot doživetij in poteka po obnovljeni sprehajalni poti okoli akumulacijskega jezera Komarnik, ki je pomembno zatočišče in bivališče mnogih ogroženih rastlinskih in živalskih vrst. Ob poti vas ves čas spremlja Ovtar, varuh Slovenskih goric, ki vam daje namige, vam svetuje in vas poučuje. Na to pot se navezuje tudi Agatina pot, ki vas popelje od Hrastovca mimo Komarnika do Črnega križa, o katerem kroži zanimiva legenda.



Čas hoje	3 do 5 ur
Dolžina	7,7 km
Zahtevnost	lahka
Skupni vzpon	177 m
Izhodišče	dva kilometra zahodno od Lenarta, južno od magistralne ceste Maribor - Lenart
GPS koordinate	46.3427N 15.4806E
Dodatne informacije	zloženska Sprehajalno-učna pot Agatina pot in Franckova pot