

Iz Maribora na Pohorje

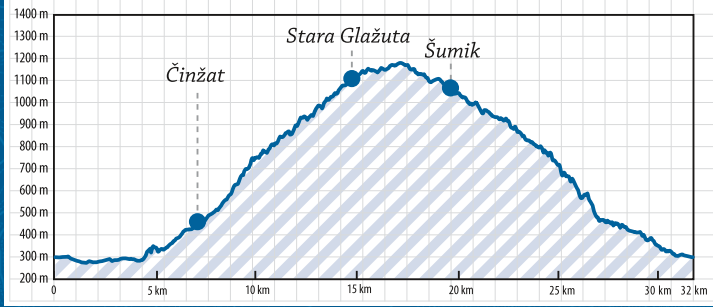
Maribor – Pohorje Cycling Route
Maribor – Pohorje Radweg

0:1

32 km

●●●
zahtevna /
demanding /
anspruchsvoll

→ Spodnja postaja Pohorske vzpenjače / Lower station of cable car Pohorska vzpenjača (● TIC Maribor: 5 km)
Gorsko kolesarjenje / Mountaint biking



Drvarska kolesarska pot

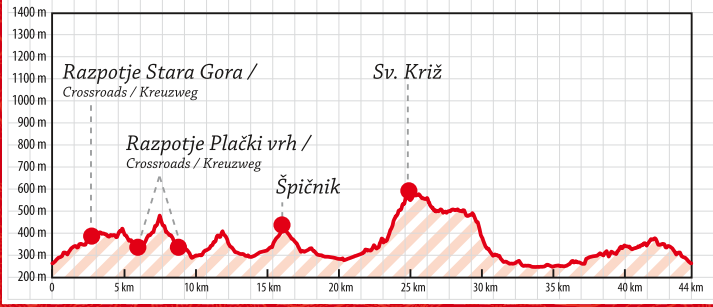
Lumberjacks' Cycling Route
Holzfäller Radweg

0:4

32 km

●●●
zahtevna /
demanding /
anspruchsvoll

→ Ruše (● TIC Maribor: 13 km)
Gorsko kolesarjenje / Mountaint biking



Kungoška kolesarska pot

Kungota Cycling Route
Kungota Radweg

4

48 km

●●●
zahtevna /
demanding /
anspruchsvoll

→ Zgornja Kungota (● TIC Maribor: 14 km)
Kolesarjenje za sprostitev / Cycling with pleasure / Genussradeln



Dravska kolesarska pot

Drava Cycling Route
Drauraadweg

129 km

●●○
srednje zahtevna /
intermediate /
mittelschwer

→ Vtč
Obrečno kolesarjenje / River Cycling / Flussradeln



Vsak udeleženece vozi po predlaganih poteh na lastno odgovornost in v skladu z veljavnimi cestno prometnimi predpisi.

Every participant following a suggested route cycles at their own risk and in accordance with valid traffic regulations.

Jeder Teilnehmer nutzt die vorgeschlagenen Wege auf eigene Gefahr, wobei die geltende Straßenverkehrsordnung zu beachten ist.



Zavod za turizem Maribor
TIC Maribor
Partizanska 6a, 2000 Maribor, Slovenija
tel: +386 (0)2 234 66 11, fax: +386 (0)2 234 66 13, e-mail: tic@maribor.si

Mestna občina Maribor
Urad za komunalno, promet, okolje in prostor
Sektor za komunalno in promet
Slovenska ulica 40, 2000 Maribor

www.maribor-pohorje.si, www.maribor.travel, www.visitmaribor.si

Izdal/Publisher/Herausgeber: Zavod za turizem Maribor in Urad za komunalno, promet, okolje in prostor

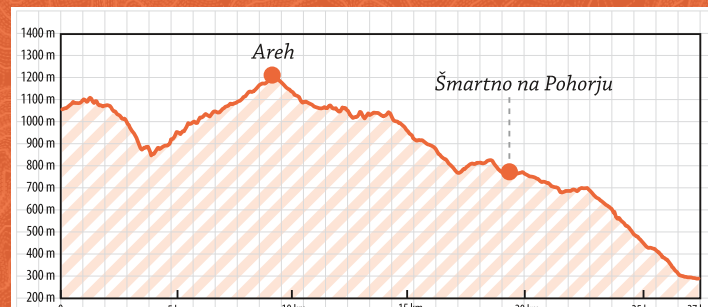
Vsebina / Inhalt / Content: Boris Keuc, Mariborska razvojna agencija
Karmen Razlag, Zavod za turizem Maribor
Fotografije/Photography/Fotografien: Karmen Razlag, Jurij Pivka, Bogdan Zelnik, Marko Petrej, Dejan Dolšak, Peter Peunovič

Oblikovanje karte/Designer of Map/ Gestaltung der Karte: R. Perunovič, Fakulteta za gradbeništvo

Oblikovanje/Designer/Gestaltung: Studio Tandem

Task/Printer/Druck: Dravska tiskarna Maribor, maj 2010

Naklada/Number of copies/Auflage: 10.000 kom



Po pohorskih cerkvah

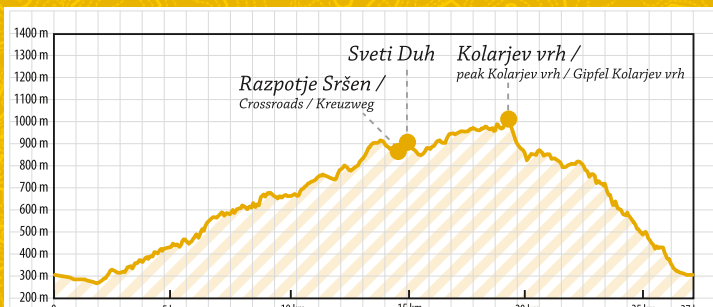
Cycling Route along the Pohorje Churches
Radweg der Kirchen des Pohorje-Gebirges

0:6

27 km

●○○
nezahtevna /
undemanding /
anspruchlos

→ Cerkev / Church / Kirche Sv. Bolfen (● TIC Maribor: Spodnja postaja Pohorske vzpenjače / Cable car / Seilbahn: 5 km + valjna z gonilno / Cable car lift / Fahrt mit Seilbahn)
Kolesarjenje za sprostitev / Cycling with pleasure / Genussradeln



Iz Selnice na Sveti Duh

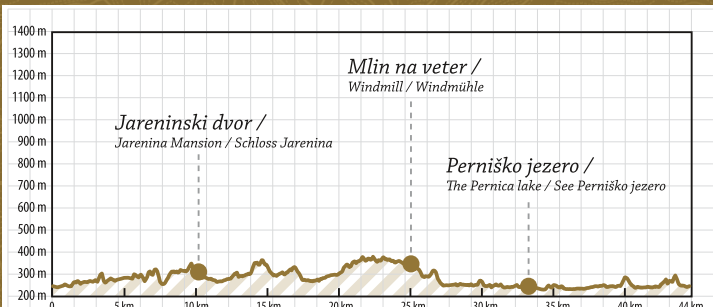
Selnica – Sveti Duh Cycling Route
Selnica – Sveti Duh Radweg

3:2

27 km

●○○
srednje zahtevna /
intermediate /
mittelschwer

→ Selnica ob Dravi (● TIC Maribor: 11 km)
Gorsko kolesarjenje / Mountaint biking



Pesniška kolesarska pot

Pesnica Cycling Route
Pesnica Radweg

16

42 km

●○○
srednje zahtevna /
intermediate /
mittelschwer

→ Pesnica (● TIC Maribor: 7 km)
Kolesarjenje za sprostitev / Cycling with pleasure / Genussradeln



Potek poti / Route / Verlauf des Weges:
Cerkev / Church / Kirche Sv. Bolfen ● Areh ● Bojtina ● Šmartno na Pohorju ● Kočno pri Polškavi ● Zg. Poljskava (Zg. Poljskava – Maribor: 18 km)

Znamenitosti / Sights / Sehenswürdigkeiten:

Cerkev / Church / Kirche Sv. Bolfen ● Framski slap / Waterfall Framski slap / Wasserfall Framski slap ● Cerkev / Church / Kirche Sv. Areh ● Cerkev / Church / Kirche Sv. Uršula ● Cerkev / Church / Kirche Sv. Martin ● Ostaniki gradu Gromberk / Remains of Gromberg castle / Überreste der Burg Gromberg ● Ena izmed najlepših slovenskih vasi, Kočno pri Polškavi / One of the most beautiful villages in Slovenia, Kočno pri Polškavi / Eine der schönsten slovenischen Dörfer, Kočno bei Polskava ● Baročna graščina v centru Zg. Poljskave / Baroque mansion in the centre of Zgornja Poljskava / Barocke Burganlage im Zentrum von Zg. Polskava
Cerkev / Church / Kirche Sv. Uršula ● Cerkev / Church / Kirche Sv. Duh

Potek poti / Route / Verlauf des Weges:
Selnica ob Dravi ● Sveti Duh na Ostrem vrhu ● Zgornji Boč ● Spodnji Boč ● Selnica ob Dravi

Znamenitosti / Sights / Sehenswürdigkeiten:

Cerkev / Church / Kirche Sv. Duh

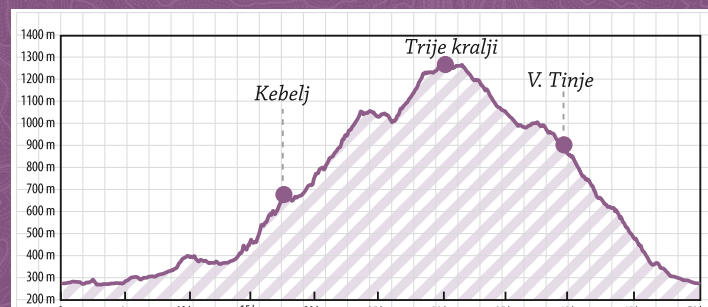


Potek poti / Route / Verlauf des Weges:
Pesnica ● Sp. Dobrenje ● Jelence ● Vajgen ● Jarenski dvor / Jarenska Mansion / Schloss Jarenska ● Polička vas ● Zg. Jakobski dol ● Zg. Hlajze ● Počenič ● Sp. Jakobski dol ● Vukovje ● Pernica ● Pesnica

Znamenitosti / Sights / Sehenswürdigkeiten:

Jarenski dvor / Jarenska Mansion / Schloss Jarenska ● Cerkev / Church / Kirche Sv. Marija ● Vogrinov muzej in mlin na veter / Vogrin museum and windmill / Vogrin Museum and Windmühle ● Cerkev / Church / Kirche Sv. Jakob ● Cerkev / Church / Kirche Sv. Marjeta ● Perniško jezero / The Pernica lake / See Perniško jezero ● Cesarični sadovnjaki / The orchards Cesarični sadovnjaki / Kaiserliche Obstgärten Cesarični sadovnjaki

Pot je na terenu označena / The route is marked along the way / Der Weg ist im Gelände ausgeschildert



Granitna kolesarska pot

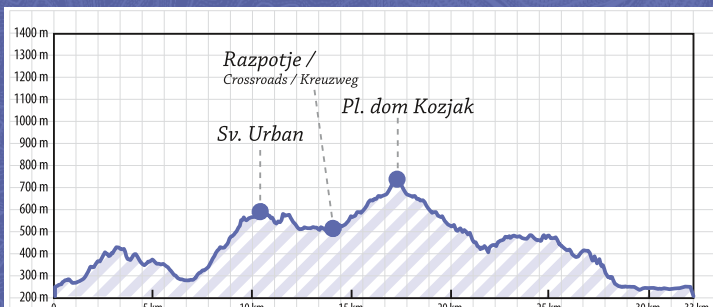
Granite Cycling Route
Granite Radweg

0:7

51 km

●●●
zahtevna /
demanding /
anspruchsvoll

→ Grad / Castle / Burg Slovenska Bistrica (● TIC Maribor: 23 km)
Gorsko kolesarjenje / Mountaint biking



Iz Maribora na Kozjak

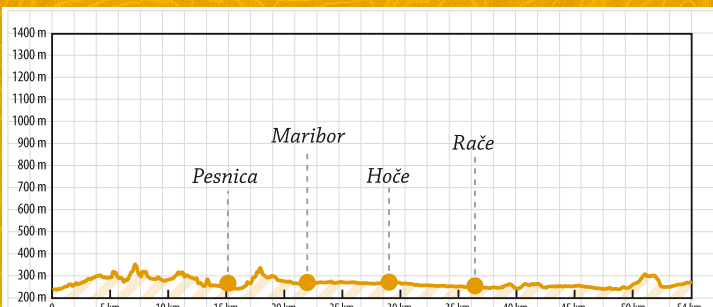
Maribor – Kozjak Cycling Route
Maribor – Kozjak Radweg

3:1

53 km

●○○
srednje zahtevna /
intermediate /
mittelschwer

→ Mestni park / City park / Stadtpark Maribor (● TIC Maribor: 500 m)
Gorsko kolesarjenje / Mountaint biking



Jantarna kolesarska pot


Aंबर Cycling Route
Bernstein Radweg

JKP

54 km

●○○
nezahtevna /
undemanding /
anspruchlos

→ Sentilj
Kolesarjenje za sprostitev / Cycling with pleasure / Genussradeln



Potek poti / Route / Verlauf des Weges:
Grad / Castle / Burg Slovenska Bistrica ● Zg. Loznica ● Straža ● Oplotnica ● Cezlak ● Podgrad ● Kebej ● Nadgrad ● Dom na Osankarici / the hut Dom na Osankarici / die Hütte Dom na Osankarici ● Adamov vrh ● Cerkev / Church / Kirche Sv. Trije kralji ● Planina pod Šumnikom ● V. Tinje ● Visole ● Slovenska Bistrica

Znamenitosti / Sights / Sehenswürdigkeiten:

Grad Slovenska Bistrica z Grasslovim stolpom / Slovenska Bistrica castle with the Grass tower / Burg Slovenska Bistrica mit Grass Turm ● Gabrov drevored / grajskem parku / Beech tree avenue in the castle park / Buchenallee im Schlosspark ● Staro mestno jedro / Old town centre / Alter Stadtkern ● Skofjavska vinska klet / Diocesan wine cellar / Bischoflicher Weinkeller ● Grad Oplotnica / Oplotnica castle / Burg Oplotnica ● Kamnoseživo v Cezlaku in sivozelena kamnina čizlakt / Stonecturing in Cezlak and grey-green aggregate čizlakt / Steinbruch in Cezlak und grau-grünes Gestein čizlakt ● Razvaline Zajčevega in Zbегоvega gradu / Zajč ruins and Zbeg castle / Ruinen der Burg von Zajč und Zbeg ● Spomenik Pohorskega bataljona in razstava Partizanska Pohorje na Osankarici / Pohorje battalion monument and exhibition Partisan Pohorje in Osankarica / Denkmal des Pohorje-Bataillons und Ausstellung 'Partizanska Pohorje' auf Osankarica ● Črno jezero na Pohorju / Lake Črno jezero na Pohorje / See Črno jezero auf Pohorje-Gebirge ● Cerkev / Church / Kirche Sv. Trije kralji

Pot je na terenu označena / The route is marked along the way / Der Weg ist im Gelände ausgeschildert

Potek poti / Route / Verlauf des Weges:
Mestni park / City park / Stadtpark Maribor ● Ribniško selo ● Rošpoh ● Sv. Urban ● Sv. Križ ● Gaj nad Mariborom ● Šober ● Kamniška graba ● Kamnica ● Maribor

Znamenitosti / Sights / Sehenswürdigkeiten:

Staro mestno jedro Maribora / Old town centre of Maribor / Alter Stadtkern von Maribor ● Mestni park / City park / Stadtpark ● Vinorodna in gozdnata pokrajina / Wine-growing and woody landscape / Weinärten und Wildlandschaften ● Razgled pri cerkvi Sv. Urbana / Wonderful views from the Church Sv. Urban / Aussicht bei Kirche Sv. Urban ● Razgled iz Gaja / Wonderful views from Gaj / Aussicht von Gaj ● Župnijska cerkev Sv. Martina v Kamnici / The parish church of St. Martin in Kamnica / Pfarrkirche des hl. Martin in Kamnica

Pot je na terenu označena / The route is marked along the way / Der Weg ist im Gelände ausgeschildert



Potek poti / Route / Verlauf des Weges:
Šentilj ● Zg. Dobrenje ● Sp. Dobrenje ● Pesnica ● D. Počehova ● Maribor ● Hoče ● Slivnica ● Rače ● Sp. Poljskava ● Leskovec ● Slovenska Bistrica

Znamenitosti / Sights / Sehenswürdigkeiten:

Cerkev / Church / Kirche Sv. Ili (Šentilj) ● Staro mestno jedro Maribora (Mestni park, Franciškanska cerkev, Mariborski grad, Stolnica, Lent, Stara trta, najstarejša na svetu) / Old town centre of Maribor (City park, Franciscan church, Maribor castle, Cathedral, Lent, Old Vine, the oldest vine in the world) / Alter Stadtkern von Maribor (Stadtpark, Franziskanerkirche, Mariborer Burg, Domkirche, Lent, Alte Rebe, älteste edle Rebe weltweit) ● Lipov drevored v Pivoli / Lime tree avenue in Pivola / Lindenallee in Pivola ● Botanični vrt Pivola / Botanical garden Pivola / Botanischer Garten Pivola ● Krajski park Rački ribnik-Požeg / Rače Ribniki-Požeg Regional Park / Landschaftspark Fischteich Rače ● Požeg ● Grad Slovenska Bistrica z Grasslovim stolpom / Slovenska Bistrica castle with the Grass tower / Burg Slovenska Bistrica mit Grass Turm

Opis / Description / Beschreibung:
Kolesarsko odkrivanje Pohorja od cerkve sv. Bolfenka na mariborski ob vznožja Kremžarjevega vrha na koroški strani Pohorja. / Exploring Pohorje by bike from Church of St Bolfenk on the Maribor side up to the foothills of the peak Kremžar vrh on the Carinthian side of Pohorje. / Entdeckung des Pohorje-Gebirges mit dem Fahrrad von Kirche des hl. Bolfenk auf dem Mariborer Gipfel bis zum Fuße von Kremžarjev vrh auf der Seite von Koroška.
Pot je na terenu označena / The route is marked along the way / Der Weg ist im Gelände ausgeschildert

Info: Kolesarska karta Pohorje / Cycling map Pohorje / Radkarte Pohorje



Bike park Pohorje

Bike Park Pohorje
Bike park Pohorje

BIKE PARK

3 km

●●●
zahtevna /
demanding /
anspruchsvoll

→ Zgornja postaja Pohorske vzpenjače / Upper station of cable car Pohorska vzpenjača (● TIC Maribor: 500 m)
Gorsko kolesarjenje / Mountaint biking

Opis / Description / Beschreibung:

Za vse, ki imate težave z viškom adrenalina, obenem pa bi na vsak način radi izvedeli, kako dobro »obvladate« svoje kolo, imamo na Pohorju rešitev: proga za »free ride« ali po stajersko Bike park Pohorje! Na več kot tri kilometre dolgi »free ride« progi boste zagotovo spoznali svoje meje!

For those who love the adrenaline rush and would at the same time like to know how well they can manage a bike we have the solution: a free ride track, as we call it in Maribor, Bike Park Pohorje! On more than 3km long free ride track you will surely push your limits!

Für alle die Adrenalin lieben und die gleichzeitig erfahren möchten, wie gut sie ihren Fahrrad beherrschen, haben wir die Lösung: Die Freeridestrecke oder, wie wir sie in Maribor nennen, der Bike Park Pohorje! Auf mehr als 3km langer Freeridestrecke werden Sie bestimmt ihre Grenzen erkennen!

Športni center Pohorje
tel: +386 51 692 797
e-mail: bikepark@sc-pohorje.si
www.pohorje.org

Kolesarska karta · Cycling map · Radkarte

S kolesom po Mariboru in okolici

With a bike through Maribor and surroundings
Mit dem Fahrrad durch Maribor und die Umgebung

I FEEL SLOVENIA

